

**Anuncio de la Delegación del Gobierno en Jaén, por el que se somete a Información Pública la solicitud de Autorización Administrativa Previa y de Construcción y Declaración, en concreto, de Utilidad Pública del proyecto de “Planta solar fotovoltaica de 15 MW denominada ARJONA V, en el t.m. de Fuerte del Rey (Jaén)”. Expediente PRETOR 2497.**

Con fecha 23 de julio de 2021, MES SOLAR XII, S.L., con N.I.F. B88473335 y domicilio social en C/ Goya, n.º 25, Planta 5ª- Izq, 28001 Madrid, solicita Autorización Administrativa Previa, Autorización Administrativa de Construcción y la Declaración, en concreto, de Utilidad Pública de las instalaciones de referencia.

A los efectos previstos en la Ley 24/2013, de 26 de diciembre, del Sector Eléctrico; y Real Decreto 1955/2000, de 1 de diciembre, por el que se regulan las actividades de transporte, distribución, comercialización, suministros y procedimientos de autorización de instalaciones de energía eléctrica, se somete al trámite de información pública la solicitud de autorización administrativa previa, la autorización administrativa de construcción y la declaración en concreto de utilidad pública de la instalación eléctrica que a continuación se indica, publicándose la relación concreta e individualizada de los interesados, bienes y derechos afectados a efectos de la urgente ocupación según el artículo 52 de la Ley de Expropiación Forzosa.

**Peticionario:** MES SOLAR XII, S.L., con domicilio en C/ Goya, n.º 25, Planta 5ª- Izq, 28001 Madrid.

**Finalidad:** Proyecto de “Planta solar fotovoltaica de 15 MW denominada ARJONA V, en el t.m. de Fuerte del Rey (Jaén)”


**CARACTERÍSTICAS PRINCIPALES DE LA INSTALACIÓN.**

**1. Instalación generadora solar fotovoltaica: Planta Fotovoltaica Arjona V, 15 MW de potencia instalada**

- Número de módulos fotovoltaicos: 37.908 montados sobre estructura tipo seguidor, en mesas 2V.
- Número de subcampos: 5, uno por cada centro de transformación, de 3.150 kVA cada uno.
- Número de Strings: 1.458
- Número de placas/string: 26 paneles por string
- Potencia de módulo/total: 530 W / 20 MW
- Tipo de instalación: La instalación solar se asentará sobre una estructura tipo seguidor a un eje, alineación Norte-Sur y movimiento Este-Oeste de 60 grados de inclinación máxima, hincada sobre el terreno.
- Número de inversores: 81 inversores tipo string
- Potencia de cada inversor: 175 KVA (a 40°C) y potencia máxima 185 KVA
- Potencia nominal total en inversores: 15 MW (factor de potencia 1).
- Centros de transformación: 5
- Centros de seccionamiento: 1
- Línea subterránea de MT 30kV para interconexión entre centros de transformación de la planta fotovoltaica
  - 1.320 m, línea directamente enterrada y bajo tubo en caminos. Conductor: RHZ1-18/30kV+H16, AL.

**2. Evacuación:**

- Punto de evacuación: Barras de 132kV de SET OLIVARES, en Jaén.
- Tensión de servicio: 132kV
- Tensión nominal del punto de conexión: 132kV
- Longitud total cable de evacuación: 14.495 m (13.820 m aérea + 675 m subterránea)
  - Línea eléctrica aérea 30 KV S/C
    - 13.820 m de longitud
    - 97 apoyos metálicos soldados y atornillados con cruceta recta M0 y tresbolillo con soporte para fibra óptica
    - Conductor LA-180 del tipo aluminio-acero
    - Origen: Centro de seccionamiento de la planta fotovoltaica
    - Final: Subestación Propia 30/132 kV

JESUS MANUEL ESTRELLA MARTINEZ		07/06/2022	PÁGINA 1/13
VERIFICACIÓN	BndJARGDU4QHYZACKLHXQJW879PV7A	<a href="https://ws050.juntadeandalucia.es/verificarFirma/">https://ws050.juntadeandalucia.es/verificarFirma/</a>	
			

- Subestación Propia 30/132kV con transformador de potencia
  - Dispondrá de un edificio de control y celdas de Media Tensión, prefabricado, que incluirá sala de celdas y trafo de servicios auxiliares, sala de control, sala de contadores, auxiliares, aseos y taller-almacén
  - Transformador de potencia de 30/132 kV de 16/20 MVA (ONAN/ONAF), intemperie, inmerso en aceite mineral (IEC-60076)
  - Configuración del sistema de 30 KV:
    - 1 Celda de entrada de línea
    - 1 Celda de protección de trafo de servicios auxiliares
    - 1 Celda de medida 3T+3I
    - 1 Celda de protección general
  - Transformador servicios auxiliares 30 KV-B2/50 KVA
- Línea eléctrica subterránea 132 KV S/C
  - 675 m de longitud
  - Canalizada bajo tubo, cables en tresbolillo con una profundidad de 1,22 m
  - Conductor RHZ1-RA+2OL de aluminio con nivel de aislamiento 76/132 KV de 630 mm<sup>2</sup> de sección
  - Origen: Subestación Propia 30/132 kV
  - Final: Subestación SET OLIVARES de E-Distribución

La servidumbre de paso aéreo y de paso subterráneo de energía eléctrica y la propia planta fotovoltaica comprenderá las afecciones derivadas de la expropiación a tenor de lo establecido en los artículos 158, 159 y siguientes del citado R.D: 1955/2000, de 1 de diciembre:


Artículo 158.

- a) El vuelo sobre el predio sirviente.
- b) El establecimiento de postes, torres o apoyos fijos para la sustentación de los cables conductores de energía eléctrica e instalación de puestas a tierra de dichos postes, torres o apoyos fijos.
- c) El derecho de paso o acceso para atender al establecimiento, vigilancia, conservación, reparación de la línea eléctrica y corte de arbolado, si fuera necesario.
- d) La ocupación temporal de terrenos u otros bienes, en su caso, necesarios a los fines indicados en el párrafo c) anterior.

Artículo 159


- a) La ocupación del subsuelo por los cables conductores a la profundidad y con las demás características que señale la normativa técnica y urbanística aplicable. A efectos del expediente expropiatorio y sin perjuicio de lo dispuesto en cuanto a medidas y distancias de seguridad en los Reglamentos técnicos en la materia, la servidumbre subterránea comprende la franja de terreno situada entre los dos conductores extremos de la instalación.
- b) El establecimiento de los dispositivos necesarios para el apoyo o fijación de los conductores.
- c) El derecho de paso o acceso para atender al establecimiento, vigilancia, conservación y reparación de la línea eléctrica.
- d) La ocupación temporal de terrenos u otros bienes, en su caso, necesarios a los fines indicados en el párrafo c) anterior.

De conformidad con lo establecido en el artículo 56 de la citada Ley 24/2013, la declaración, en concreto, de utilidad pública, lleva implícita, en todo caso, la necesidad de ocupación de los bienes o de adquisición de los derechos afectados, e implicará la urgente ocupación, a los efectos del artículo 52 de la Ley de Expropiación Forzosa.

JESUS MANUEL ESTRELLA MARTINEZ		07/06/2022	PÁGINA 2/13
VERIFICACIÓN	BndJARGDU4QHYZACKLHXQJW879PV7A	<a href="https://ws050.juntadeandalucia.es/verificarFirma/">https://ws050.juntadeandalucia.es/verificarFirma/</a>	
			

Lo que se hace público para conocimiento general y especialmente de los propietarios de los terrenos y demás titulares afectados por la instalación cuya relación se inserta al final de este anuncio, indicándose que el proyecto de ejecución podrá ser examinado en las dependencias de la Delegación del Gobierno en Jaén, sita en Paseo de la Estación nº 19, 2ª Planta, 23007, Jaén, o en la pagina web de la Junta de Andalucía a través de la url: [www.juntadeandalucia.es/servicios/participacion/todos-documentos.html](http://www.juntadeandalucia.es/servicios/participacion/todos-documentos.html) y en su caso presentarse por triplicado en dicho centro, las alegaciones que se estimen oportunas, en el plazo de 30 días, a partir del siguiente al de la publicación del presente anuncio.

Así mismo la presente publicación se realiza de conformidad con lo dispuesto en el artículo 45 de la Ley 39/2015, de 1 de octubre, del Procedimiento Administrativo Común de las Administraciones Públicas.

JESUS MANUEL ESTRELLA MARTINEZ		07/06/2022	PÁGINA 3/13
VERIFICACIÓN	BndJARGDU40HYZACKLHXQJW879PV7A	<a href="https://ws050.juntadeandalucia.es/verificarFirma/">https://ws050.juntadeandalucia.es/verificarFirma/</a>	
			

Planta fotovoltaica de 15 MW "Arjona V": línea aérea de media tensión 30 kV hasta las celdas de la subestación propia

Nº Orden	Titular	Término Municipal	Datos Catastrales			Afección				Uso del terreno		
			Nº Polígono	Nº Parcela	Referencia catastral	Nº Apoyos	Occupación Apoyos	Servidumbre Vuelo Conductor			Occupación temporal	
						Apoyos	Num.	m2	ml	servidumbre de paso, mantenimiento y vigilancia m2	Zona no edificabilidad m2	m2
3	Descuento	Fuerte del Rey	5	9004	23035A005090040000IK	-	-	-	6,55	30,04	123,12	Camino
4	Descuento	Fuerte del Rey	3	9001	23035A003090010000IU	-	-	-	11,02	41,47	108,64	Camino
5	Titular Catastral: Narciso Galán Arroyo Titular Registral: Mercedes Galán Arroyo Titular Registral: Juan Antonio Galán	Fuerte del Rey	3	32	23035A003000320000IX	3	1	5,81	98,61	488,80	989,80	201,06
6	Descuento	Fuerte del Rey	3	9002	23035A003090020000IH	-	-	-	7,66	40,45	73,91	Arroyo
7	Juan Galán Toro	Fuerte del Rey	3	160	23035A003001600000ID	4, 5 y 6	3	17,87	377,91	2182,54	3786,90	656,60
8	Titular Catastral y Registral: Herederos de Antonio Es-lava Galán	Fuerte del Rey	3	142	23035A003001420000IB	7, 8 y 9	3	74,42	652,19	5410,06	6528,57	609,19
9	Purificación Arroyo Valderrama	Fuerte del Rey	3	187	23035A003001870000IK	10	1	5,81	20,36	73,67	204,32	201,06
10	Purificación Arroyo Valderrama	Fuerte del Rey	3	141	23035A003001410000IA	-	-	-	56,87	325,00	568,75	Olivos Secano
11	Herederos de Alonso Gámez Castro	Fuerte del Rey	3	138	23035A003001380000IA	11	1	5,90	54,14	239,71	541,51	201,06
12	José Torres Soriano	Fuerte del Rey	3	137	23035A003001370000IW	-	-	-	55,87	279,10	559,81	Olivos Secano
13	Herederos de Miguel Gámez Martín	Fuerte del Rey	3	95	23035A003000950000ID	-	-	-	33,05	258,83	331,61	Olivos Secano
14	Casildo Castro Rueda	Fuerte del Rey	3	94	23035A003000940000IR	-	-	-	30,08	246,34	299,85	Olivos Secano

Nº	Orden	Titular	Término	Datos Catastrales			Afección				Uso del terreno		
				Nº	Nº	Referencia catastral	Nº	Apoyos	Servidumbre de vuelo conductor			Ocupación poral	
			Municipal	Nº	Parcela		Apoyos	Num.	m2	ml	Zona no edificabilidad m2	m2	
15		Titular Catastral: Herederos de Gregorio Soriano Gómez Titular Registral: María Francisca Soriano Sánchez	Fuerte del Rey	3	93	23035A0030009300000K	-	-	-	33,53	245,58	335,16	Olivos Secano
16		Titular Catastral y Registral: Mercedes Ruiz Arroyo	Fuerte del Rey	3	92	23035A0030009200000I	12	1	5,71	63,63	261,37	636,50	Olivos Secano
17		Titular Catastral y Registral: Juan Alonso Montoro Ramiro	Fuerte del Rey	3	90	23035A0030009000000F	-	-	-	29,94	117,43	287,50	Olivos Secano
18		Titular Catastral y Registral: Antonio Esteban Moreno Agüera	Fuerte del Rey	3	89	23035A0030008900000I	-	-	-	29,49	136,88	294,88	Olivos Secano
19		Juan Antonio Arroyo Uceda	Fuerte del Rey	3	87	23035A0030008700000F	-	-	-	26,71	129,90	266,83	Olivos Secano
20		Descuento	Fuerte del Rey	3	9003	23035A0030900300000W	-	-	-	71,08	283,92	647,48	Arroyo
21		Dolores Mena Blanco	Fuerte del Rey	3	103	23035A0030010300000IU	13 y 14	2	11,52	186,93	800,26	1860,91	Olivos Secano
22		Descuento	Fuerte del Rey	2	9004	23035A0020900400000IL	-	-	-	4,38	27,76	46,72	Camino
23		Alejandra Tuñón Arroyo	Fuerte del Rey	2	227	23035A0020022700000IB	15, 16, 17 y 18	4	23,23	474,51	2406,28	4752,15	Olivos Secano
24		Descuento	Fuerte del Rey	2	9007	23035A0020900700000IM	-	-	-	10,49	81,25	105,60	Arroyo
25		Alejandra Tuñón Arroyo	Fuerte del Rey	2	233	23035A0020023300000IQ	-	-	-	53,21	509,81	518,03	Olivos Secano
26		Herederos de Carmen Arroyo Castro	Fuerte del Rey	2	234	23035A0020023400000IP	-	-	-	64,20	546,71	642,47	Olivos Secano
27		Herederos de Mercedes Arroyo Castro	Fuerte del Rey	2	235	23035A0020023500000IL	19	1	6,15	37,95	151,03	364,90	Olivos Secano
28		Julián Moral Rubio	Fuerte del Rey	2	241	23035A0020024100000IM	-	-	-	46,81	358,98	468,66	Olivos Secano
29		Julián Moral Rubio	Fuerte del Rey	2	240	23035A0020024000000IF	-	-	-	20,60	205,31	207,69	Olivos Secano
30		Descuento	Fuerte del Rey	2	9001	23035A0020900100000IG	-	-	-	3,82	38,80	36,15	Camino
31		Aurelia López Rubio Benita López Rubio	Fuerte del Rey	2	70	23035A0020007000000IA	-	-	-	84,09	700,54	841,50	Olivos Secano

Nº	Orden	Titular	Término	Datos Catastrales			Aferción				Uso del terreno			
				Nº	Nº	Referencia catastral	Nº	Apoyos	Occupación	Servidumbre Vuelo Conductor		Occupación temporal		
			Municipal		Parcela		Apoyos	Num.	m2	m	servidumbre de paso, mantenimiento y vigilancia m2	Zona no edificabilidad m2	m2	
32		Herederos de Alonso Gámez Castro	Fuerte del Rey	2	69	23035A0020006900000Y	20	1	5,81	76,11	185,75	761,10	201,06	Olivos Secano
33		María Antonia Puerta Lerma	Fuerte del Rey	2	71	23035A002000710000IB	-	-	-	51,14	114,97	511,46		Olivos Secano
34		José Carrillo Mesa	Fuerte del Rey	2	75	23035A002000750000IP	21	1	5,81	41,29	135,30	412,68	201,06	Olivos Secano
35		Andrés Moral Morales	Fuerte del Rey	2	76	23035A002000760000IL	-	-	-	77,52	407,70	775,32		Olivos Secano
36		José Jiménez Parras	Fuerte del Rey	2	77	23035A002000770000IT	22	1	6,00	27,37	84,94	274,40	201,06	Olivos Secano
37		Esteban Castro Benítez	Fuerte del Rey	2	78	23035A002000780000IF	-	-	-	70,42	515,79	648,70		Olivos Secano
38		Descuento	Fuerte del Rey	2	9008	23035A002090080000IO	-	-	-	6,00	61,42	68,67		Camino
39		Herederos de Juan Francisco Benítez López	Fuerte del Rey	2	105	23035A002001050000IP	-	-	-	23,60	227,88	204,16		Olivos Secano
40		Herederos de Natividad Castro Castro Juan Antonio Arroyo Castro Marcedes Arroyo Castro	Fuerte del Rey	2	104	23035A002001040000IQ	-	-	-	30,24	269,01	302,30		Olivos Secano
41		Esteban Castro Benítez	Fuerte del Rey	2	103	23035A002001030000IG	23	1	6,25	45,21	232,14	453,70	254,47	Olivos Secano
42		Narciso Arroyo Montoro	Fuerte del Rey	2	101	23035A002001010000IB	-	-	-	36,86	224,19	369,27		Olivos Secano
43		Herederos de Juan Francisco Benítez López	Fuerte del Rey	2	100	23035A002001000000IA	-	-	-	57,36	544,59	573,28		Olivos Secano
44		Titular Catastral y Registral: Juan Antonio Montoro Benítez	Fuerte del Rey	2	99	23035A002000990000IA	-	-	-	52,03	520,24	449,57		Olivos Secano
45		Herederos de Bartolomé Gutiérrez Puerta	Fuerte del Rey	2	97	23035A002000970000IH	24	1	5,81	46,12	208,33	463,06	201,06	Olivos Secano
46		Titular Catastral y Registral: Juan Francisco López Montoro	Fuerte del Rey	2	96	23035A002000960000IU	-	-	-	43,49	335,80	435,29		Olivos Secano
47		Titular Catastral y Registral: Antonio Esteban Moreno Agüera	Fuerte del Rey	2	95	23035A002000950000IZ	-	-	-	43,91	434,94	438,89		Olivos Secano
48		María del Carmen Angulo Montoro	Fuerte del Rey	2	94	23035A002000940000IS	-	-	-	42,68	370,70	426,94		Olivos Secano

Nº	Orden	Titular	Término	Datos Catastrales			Afección				Uso del terreno		
				Nº	Nº	Referencia catastral	Nº	Apoyos	Servidumbre de vuelo			Ocupación	
			Municipal	Polígono	Parcela	Apoyos	ml	m2	ml	m2	Zona no edificabilidad m2	Ocupación territorial	
49		María Dolores Montoro Ramiro	Fuerte del Rey	2	92	23035A00200920000IJ	25	5,08	173,29	1286,42	1731,97	201,06	Olivos Secano
50		Carmen María López Montero	Fuerte del Rey	2	291	23035A0020029100000IH	26	5,81	37,79	182,83	381,64	201,06	Olivar
51		Francisco Y Antonio del Moral Sánchez CB	Jaén	3	135	23900A0030013500000SU	27, 28, 29 y 30	23,82	570,53	2622,71	5639,22	857,65	Labor Secano
52		Herederos de Martín Sánchez Moral	Jaén	3	143	23900A0030014300000SY	31	5,81	61,61	263,55	614,92	201,06	Olivos Secano
53		Ayuntamiento de Jaén José Cano Ramiro	Jaén	3	9012	23900A0030901200000SP	-	-	4,57	31,75	45,85	-	Camino
54		Herederos de Antonio del Moral Sánchez María del Moral Vicente-Azarlegos Passio Antonio del Moral Vicente-Mazarlegos Ignacio del Moral Vicente-Mazarlegos María Teresa del Moral Vicente-Mazarlegos Ana Trinidad del Moral Vicente-Mazarlegos Rocio del Moral Vicente-Mazarlegos Herederos de Pedro Manuel Lendínez Aranda Marina Lendínez Lendínez Herederos de Francisco del Moral Sánchez	Jaén	3	154	23900A0030015400000SO	-	-	79,79	536,90	788,34	-	Pastos
55		Ayuntamiento de Jaén	Jaén	3	9014	23900A0030901400000ST	-	-	5,86	26,97	60,84	-	Camino
56		Titular Catastral y Registral: Alfonso Cañada Chica Titular Registral: Regina Armenteros Torres	Jaén	3	148	23900A0030014800000ST	-	-	7,28	28,95	76,83	-	Olivos Secano
57		Titular Catastral y Registral: Alfonso Cañada Chica Titular Registral: Regina Armenteros Torres	Jaén	3	147	23900A0030014700000SL	32, 33 y 34	17,81	286,30	1555,18	2871,36	710,08	Olivos Secano
58		Dolores Galán Cañete	Jaén	3	161	23900A0030016100000SX	35, 36 y 37	17,67	429,07	2239,07	4289,73	603,18	Olivos Secano
59		Francisco Alcántara Villar	Jaén	3	160	23900A0030016000000SD	38	6,00	172,98	1135,90	1732,15	201,06	Olivos Secano
60		Ayuntamiento de Jaén	Jaén	3	9018	23900A0030901800000SK	-	-	3,38	31,54	33,82	-	Camino

Nº Orden	Titular	Término Municipal	Datos Catastrales		Afección				Uso del terreno	
			Nº Polígono	Nº Parcela	Referencia catastral	Nº Apoyos	servidumbre de paso, mantenimiento y vigilancia m2	Zona no edificabilidad m2		Ocupación temporal m2
61	Ayuntamiento de Jaén	Jaén	43	9001	23900A043090010000SD		3,36	31,05	33,54	Camino
62	Titular Catastral y Registral: Gabriel Quesada Muñoz Titular Registral: Manuela Fernández Armenteros	Jaén	43	10	23900A043000100000SX	39	6,25	1746,43	2073,46	Olivos Secano
63	Titular Catastral y Registral: Manuel José Moral Alcántara Titular Catastral y Registral: Florentina Rubio Rosa Acreedor Hipotecario: Caja Ahorros y Pensiones Barcelona	Jaén	43	7	23900A043000070000SX	40 y 41	11,42	3544,10	3590,90	Olivos Secano
64	Herederos de María del Carmen Quesada Moya	Jaén	43	6	23900A043000060000SD	42 y 43	11,81	2218,44	3483,45	Olivos Secano
65	Titular Catastral y Registral: Pedro José Blanca Bueno Titular Catastral y Registral: María del Carmen Jiménez Alcántara	Jaén	43	5	23900A043000050000SR	44	5,81	500,00	1055,61	Olivar
66	Titular Catastral y Registral: José Rodríguez Blanca Titular Registral: Antonia Méndez Muñoz	Jaén	43	4	23900A043000040000SK	-	-	26,30	57,74	Olivos Secano
67	María de la Concepción Cardona Quesada Manuel Cardona Quesada	Jaén	43	3	23900A043000030000SO	45, 46, 47, 48 y 49	29,82	5670,37	8241,48	Olivos Regadio
68	Titular Catastral y Registral: José María Corona Gómez Titular Catastral y Registral: Catalina Blanco Mozas	Jaén	43	193	23900A043001930000ST	50	5,81	44,43	135,00	Olivos Secano
69	Confederación Hidrográfica del Guadalquivir-Ministerio de Medio Ambiente	Jaén	43	9010	23900A043090100000SZ	-	-	27,00	81,15	Arroyo
70	Confederación Hidrográfica del Guadalquivir-Ministerio de Medio Ambiente	Jaén	42	9001	23900A042090010000SZ	-	-	21,50	53,37	Arroyo
71	Titular Catastral y Registral: Pilar García Segoviano Titular Catastral y Registral: Jesús Gerardo de La Mora García Titular Catastral y Registral: Javier Alfonso de La Mora García	Jaén	42	6	23900A042000060000SZ	51, 52, 53, 54 y 55	28,94	4230,54	6762,22	Olivos Secano



Nº	Orden	Titular	Término Municipal	Datos Catastrales		Afección				Uso del terreno			
				Nº Polígono	Nº Parcela	Referencia catastral	Nº Apoyos	Occupación Apoyos	Servidumbre Vuelo Conductor		Occupación temporal		
							Num.	m2	ml	servidumbre de paso, mantenimiento y vigilancia m2	Zona no edificabilidad m2	m2	
72		Titular Catastral y Registral: Rafaela Ruiz Chica Titular Catastral y Registral: Marta Mar Albacete Ruiz Titular Catastral y Registral: Sergio Albacete Ruiz	Jaén	42	11	23900A042000110000SH	56 y 57	12,99	328,99	2193,35	3278,80	581,19	Olivos Regadío
73		Ayuntamiento de Jaén	Jaén	42	9002	23900A042090020000SU	-	-	5,53	57,10	56,32		Camino
74		Ayuntamiento de Jaén	Jaén	44	9004	23900A04040900040000SO	-	-	5,73	55,47	56,15		Camino
75		Juana Dolores Jiménez Moral	Jaén	44	74	23900A04040007400000SF	58	7,18	50,34	297,99	520,65	380,13	Olivos Secano
76		Ayuntamiento de Jaén	Jaén	44	9003	23900A04040903000000SM	-	-	3,20	18,99	31,40		Camino
77		Ayuntamiento de Jaén	Jaén	47	9002	23900A04709002000000SD	-	-	2,08	12,76	20,85		Camino
78		Titular Catastral y Registral: José Miguel Espinosa Ochoa Superficial: Olivares Fotovoltaico SL Superficial: Tallin Investments SLU	Jaén	47	38	23900A04700038000000SR	59, 60, 61, 62, 63, 64, 65, 66 y 67	56,54	1288,66	7134,20	12889,65	1973,05	Olivos Secano
79		Ayuntamiento de Jaén	Jaén	47	9006	23900A04709006000000SE	-	-	12,00	68,75	114,96		Camino
80		Titular Catastral y Registral: José Miguel Espinosa Ochoa Superficial: Olivares Fotovoltaico SL Superficial: Tallin Investments SLU	Jaén	47	39	23900A04700039000000SD	68 y 69	5,81	266,97	1457,44	2682,98	402,12	Olivos Secano
81		Ayuntamiento de Jaén	Jaén	47	9008	23900A04709008000000SZ	-	-	9,47	61,00	94,00		Camino
82		Titular Catastral y Registral: José Miguel Espinosa Ochoa Superficial: Olivares Fotovoltaico SL Superficial: Tallin Investments SLU	Jaén	47	47	23900A04700047000000SS	70, 71, 72 y 73	25,57	472,46	2334,10	4716,75	804,24	Olivos Secano Y Pasos
83		Confederación Hidrográfica del Guadalquivir-Ministerio de Medio Ambiente	Jaén	47	9005	23900A04709005000000SJ	-	-	5,86	50,20	56,25		Arroyo
84		Confederación Hidrográfica del Guadalquivir-Ministerio de Medio Ambiente	Jaén	40	9017	23900A040090170000SH	-	-	5,05	44,92	54,08		Arroyo
85		José Miguel Espinosa Ochoa	Jaén	40	32	23900A04000032000000SY	74	6,00	120,47	663,30	1210,37	201,06	Labor Secano

Nº	Orden	Titular	Término Municipal	Datos Catastrales			Afección					Uso del terreno		
				Nº Polígono	Nº Parcela	Referencia catastral	Ocupación Apoyos		Servidumbre Vuelo Conductor		Ocupación temporal			
							Nº Apoyos	Num. m2	ml	Zona no edificabilidad m2				
86		Titular Catastral y Registral: Andrés Jiménez Alcántara Titular Registral: Manuela Fernández Fernández	Jaén	40	34	23900A040000340000SQ	75 y 77	2	12,15	342,50	2353,53	3422,72	455,53	Olivos Secano
87		Titular Catastral y Registral: Andrés Jiménez Alcántara Titular Registral: Manuela Fernández Fernández	Jaén	40	33	23900A040000330000SG	76	1	6,25	102,49	627,74	1031,14	254,47	Olivos Secano
88		Titular Catastral y Registral: José Miguel Espinosa Ochoa Superficial: Tallin Investments SLU	Jaén	40	35	23900A040000350000SP	-	-	-	34,36	195,98	344,84		Labor Secano
89		Ayuntamiento de Jaén	Jaén	40	9014	23900A040000140000SS	-	-	-	6,38	43,20	64,11		Camino
90		Adriano Josefa Virgilio Quesada Parras	Jaén	40	11	23900A040000110000SO	78, 79, 80, 81, 82, 83 y 84	7	41,92	933,38	4804,44	9416,60	1514,24	Olivos Secano
91		Juan de Dios Medina Cárdenas	Jaén	40	12	23900A040000120000SK	85	1	6,00	100,84	580,36	993,16		Olivos Secano
92		Juan de Dios Medina Cárdenas	Jaén	40	14	23900A040000140000SD	-	-	-	47,52	426,40	476,02		Olivos Secano
93		Carmen Freire Robles	Jaén	40	21	23900A040000210000SE	86, 87 y 88	3	5,90	387,56	1824,30	3839,71		Olivos Secano
94		Titular Catastral y Registral: Victoriana Zafra Moral Titular Catastral y Registral: José Moral Zafra Titular Catastral y Registral: Manuel Luis Moral Zafra Titular Catastral y Registral: Jacinta Maria Moral Zafra Titular Catastral y Registral: Andrés Moral Zafra Titular Registral: Andrés Moral Muñoz	Jaén	40	45	23900A040000450000SR	89, 90 y 91	3	17,86	444,72	2992,47	4422,02		Olivos Secano
95		Titular Catastral y Registral: Herederos de Juan Valde-rama Rama Arrendatario: Juana Valderrama Pelagajar	Jaén	40	64	23900A040000640000SY	92	1	5,81	98,52	527,49	1006,60		Olivos Secano
96		Titular Catastral y Registral: Francisco Moral Cazalla Titular Catastral y Registral: María del Mar López Valderrama	Jaén	40	63	23900A040000630000SB	-	-	-	55,87	386,75	559,21		Olivos Secano

Nº	Orden	Titular	Término	Datos Catastrales			Referencia catastral	Nº	Apoyos	Afección			Uso del terreno
				Nº	Parcela	Polígono				Nº	Occupación	Servidumbre Vuelo Conductor	
			Municipal					Num.	m2	mi	servidumbre de paso, mantenimiento y vigilancia m2	Zona no edificabilidad m2	m2
97		Juana Valderrama Vilchez	Jaén	40	59	23900A040000590000SA	93	1	5,90	66,80	390,35	671,18	452,39
98		Titular Catastral y Registral: Ana Parras Gallardo	Jaén	40	60	23900A04000060000003H	-	-	-	68,40	692,74	680,6	
99		Ayuntamiento de Jaén	Jaén	40	9006	23900A04000090060000SD	-	-	-	64,72	839,76	684,35	
100		Titular Catastral y Registral: Ana Parras Gallardo	Jaén	40	148	23900A0400001480000DS	-	-	-	19,61	243,68	185,98	
100/1		Santiago Flores Ortuño	Jaén	40	147	23900A0400001470000SE	-	-	-	-	-	4,14	
101		Titular Catastral y Registral: María Valderrama Vega Titular Registral: Juan Valderrama Vega Titular Registral: José María Valderrama Vega	Jaén	40	51	23900A040000510000SI	-	-	-	18,82	235,71	208,31	
102		María de los Angeles Valderrama Sánchez	Jaén	40	52	23900A040000520000SJ	94, 95 Y 96	3	18,02	327,75	1.468,26	3.195,35	854,51
103		Victoriana Zafrá Moral José Moral Zafrá Manuel Luis Moral Zafrá Jacinta María Moral Zafrá Andrés Moral Zafrá	Jaén	40	117	23900A040000117000SZ	97	1	11,56	82,19	377,92	826,78	153,94
104		Titular Catastral y Registral: Juan Eslava Galán	Fuerte del Rey	5	199	23035A005001990000IF	-	-	-	-	-	5,71	
105		Descuento	Fuerte del Rey	3	9004	23035A003090040000IA	-	-	-	-	-	6,88	
106		Titular Catastral: Antonio Toro González Titular Registral: Ana Rosa González Castro	Fuerte del Rey	2	226	23035A002002260000IA	-	-	-	-	-	10,68	
107		Benita López Rubio Aurelia López Rubio	Fuerte del Rey	2	91	23035A002000910000IH	-	-	-	-	12,85	44,85	
108		Elvira Rubio García	Fuerte del Rey	3	86	23035A003000860000IT	-	-	-	-	-	50,26	
109		Titular Catastral y Registral: Juan Francisco López Montoro	Fuerte del Rey	3	102	23035A003001020000IZ	-	-	-	-	-	12,30	
Nº		Titular	Término	Datos Catastrales			Afección			Uso del terreno			
Orden			Municipal	Nº	Nº	Referencia catastral	Nº	Occupación	Servidumbre Vuelo Conductor		Occupación	Occupación temporal	

Nº	Titular	Término Municipal	Datos Catastrales		Afección				Uso del terreno		
			Nº Polígono	Referencia catastral	Superficie interior vallada sup (m <sup>2</sup> )	Perímetro vallado long (m)	Replante o camino sup (m <sup>2</sup> )	Desmonte o terraplenaje sup (m <sup>2</sup> )	Zona no edificabilidad m <sup>2</sup>	Uso del terreno	
110	Titular Catastral: Antonio Toro González Titular Registral: Ana Rosa González Castro	Fuerte del Rey	2	226	23035A00200260000IA					10,60	Olivos Secano
111	Esteban Castro Benítez	Fuerte del Rey	2	106	23035A002001060000IL			1,58		34,27	Olivos Secano
112	José Cano Ramiro	Jaén	3	136	23900A003001360000SH					70,54	Olivos Secano
113	Rosa María Malo de Molina Parras	Jaén	40	6	23900A040000060000SF					4,00	Olivos Secano
114	Rafael Medina de La Casa	Jaén	40	20	23900A040000200000SJ					33,00	Olivos Secano
115	Titular Registral: María Vega López Titular Registral: María Valderrama Vega Titular Catastral y Registral: José María Valderrama Vega Titular Registral: María de los Ángeles Valderrama Vega	Jaén	40	53	23900A040000530000SE					75,66	Olivos Secano

Subestación 30/132 kV

Nº Orden	Titular	Término Municipal	Datos Catastrales		Afección				Uso del terreno	
			Nº Polígono	Referencia catastral	Superficie interior vallada sup (m <sup>2</sup> )	Perímetro vallado long (m)	Replante o camino sup (m <sup>2</sup> )	Desmonte o terraplenaje sup (m <sup>2</sup> )		
103	Victoriana Zafra Moral José Moral Zafra Manuel Luis Moral Zafra Jocinta María Moral Zafra Andrés Moral Zafra	Jaén	40	117	23900A040001170000S Z	1359,45	153,4	489,26	1292,04	Olivos Regadío

Planta fotovoltaica de 1.5 MW "Arjona V": la línea subterránea de evacuación a 132 kv

Nº Orden	Titular	Término Municipal	Datos Catastrales		Afección			Uso del terreno		
			Nº Poligono	Nº Parcela	Referencia catastral	Longitud (ml)	Zanjas servidumbre de paso, mantenimiento y vigilancia parcela m2		Zona no edificabilidad m2	Ocupación temporal (m2)
103	Victoriana Zafrá Moral José Moral Zafrá Manuel Luis Moral Zafrá Jacinta María Moral Zafrá Andrés Moral Zafrá	Jaén	40	117	23900A040001170000SZ	26,21	104,84	104,84	131,05	Olivos Regadío
117	Ayuntamiento Jaén	Jaén	40	9008	23900A04000908000000SI	138,24	82,94	82,94	800,00	Camino
118	ADIF	Jaén	40	9015	23900A04009015000000SZ	38,14	22,88	22,88	114,00	Línea Férrea
119	Ayuntamiento Jaén	Jaén	40	9009	23900A04000909000000SI	215,47	129,28	129,28	1281,07	Camino
116	Titular Catastral: Herederos de María Bago Ruiz Titular Registral: José Ignacio Aguirre Bago Titular Registral: Pío Aguirre Bago Titular Registral: Francisco José Aguirre Bago Titular Registral: Matilde Aguirre Bago Titular Registral: Federico Aguirre Bago Titular Registral: Lourdes Aguirre Bago Titular Registral: María del Carmen Aguirre Bago Titular Registral: María del Carmen Jiménez Latorre Titular Registral: Arrendatario: Solar Jienense S.L y Berge Generación SL	Jaén	40	112	23900A04000112800000SX	215,11	860,44	860,44	645,35	Labor Secano
120	Titular catastral: E distribución Redes Digitales SLU	Jaén	40	9000	23900A040009000000SI 001000600Y628D0001Z0	25,00	15,00	15,00	75,00	Subestación

EL DELEGADO DEL GOBIERNO  
Por Suplicia (Orden de 13/05/2022, BOJA extraordinario núm. 17 de 13/05/2022)  
EL DELEGADO TERRITORIAL DE FOMENTO, INFRAESTRUCTURAS Y ORDENACIÓN DEL TERRITORIO

Jesús Manuel Estrella Martínez

